

# NIEUWS



*Vooruitblik op de winterserietocht vanuit Boxtel op 16 december a.s.*



*Wij stellen u voor aan ....  
Jet Dreesen (ledenadministratie)*




*Verslag clubreis Raeren - Drielandenpunt op 4 november jl.*



## **OLAT: Ollandse Lange Afstand Tippelaars**

Opgericht 23 november 1967  
te Sint-Oedenrode  
Lid van KWBN (Koninklijke  
Wandelsport Bond Nederland)  
Aangesloten bij:  
Atletiekunie

*In dit nummer o.a.  
'nabeschouwingen' van  
onze tweede winterserie-  
tocht van dit seizoen.  
Een verrassend landschap  
en - opnieuw - goede  
weersomstandigheden  
zorgden voor een  
zeer geslaagde dag.*



**M.V.D. HEIJDEN  
AUTOCENTRUM ZIJTAART**

[WWW.MVDHEIJDENZIJTAART.NL](http://WWW.MVDHEIJDENZIJTAART.NL)

PASTOOR CLERCXSTRAAT 34  
5465 RH ZIJTAART, 0413-363374  
INFO@MVDHEIJDENZIJTAART.NL

*Het autobusbedrijf waar U  
het beste mee UIT bent !*

Sint-Oedenrode Tel. 0413-472545

Raaijmakers...maakt het!

**Raaijmakers  
Drukwerk**


Belbroekstraat 5  
5465 PH Zijtaart  
Telefoon (0413) 36 66 13  
[www.raaijmakersdrukwerk.nl](http://www.raaijmakersdrukwerk.nl)

VAKANTIECENTRUM  
DE ZWARTE BERGEN

Op zoek naar een geschikte locatie?  
Vraag vrijblijvend naar de mogelijkheden.

**VAKANTIECENTRUM DE ZWARTE BERGEN**  
Zwartebergendreef 1  
5575 XP LUYKSGESTEL  
Tel. 0497-541373  
E-mail: [info@zwartebergen.nl](mailto:info@zwartebergen.nl)

**LANDSCHAP**  
reisboekwinkel



LANDKAARTEN REISGIDSEN ATLASSEN GLOBES  
WANDELKAARTEN TAALGIDSEN FIETSKAARTEN  
FOTOBOEKEN LANDENINFORMATIE REISVERHALEN

[www.landschapreisboekwinkel.nl](http://www.landschapreisboekwinkel.nl)

[info@landschapreisboekwinkel.nl](mailto:info@landschapreisboekwinkel.nl)  
T 040 2569653  
ook te volgen op Facebook

**De Vresselse Hut**  
de gezelligste 'Hut' in de regio

Al meer dan 40 jaar het adres voor  
bruiloften, recepties, bedrijfsfeesten,  
vergaderingen en kinderfeesten.  
t 0499 472 870 • [www.devresselsehut.nl](http://www.devresselsehut.nl)

## REDACTIE OLAT NIEUWS

Gerda Woestenberg (coördinatie)  
Lineke den Boer, Mariet Ahlers, Lies Wesseling, Gerda Woestenberg (redactie)  
Lineke den Boer (eindredactie, vormgeving)  
Noud Wijn, Frans van den Boom (fotografie)  
Otto Ahlers (archivering, techniek)  
Harrie Paulissen (bestuursafgevaardigde)

## INLEVEREN KOPIJ VOLGEND NUMMER

t/m 23 december 2018

[olatnieuws@olat.nl](mailto:olatnieuws@olat.nl)

## WEBSITE-REDACTIE

Petra Rommers (coördinatie), Harrie Paulissen  
Mariet Ahlers, Ankie van Boxtel  
Otto Ahlers (websitebeheerder)  
[websiteredactie@olat.nl](mailto:websiteredactie@olat.nl)

## LEDENADMINISTRATIE & ABONNEMENTEN

Jet Dreesen  
Groot Paradijs 29, 5611 KA Eindhoven  
040-2903060 of [leden@olat.nl](mailto:leden@olat.nl)

## VERZENDING

Mariet & Mart Douven

## DRUK

Drukkerij SNEP BV, Eindhoven


ISSN 1570-4831



## IN DIT NUMMER

Dank aan alle schrijvers van OLATNieuws!	3
WoD; Rooise Wandelingen; w.g. Oirschot; Dagwandeltochten <i>info</i>	4-5
Samenstelling bestuur en commissies OLAT	6
OLAT Nieuws <i>Joop Wesseling</i> / Oproep nieuwe bestuursleden	7
Onze jarigen/Ledenadministratie <i>Jet Dreesen</i>	8
Van de bestuurstafel	9
Nieuw besturingsmodel kWbn	9
Vooruitblik winterserietocht Boxtel <i>Myriam van den Berg</i>	10-12
Wij stellen aan u voor ..... <i>Jet Dreesen Lies Wesseling</i>	13-14
Maarten Luther wandeling Amerongen <i>Inge Mol</i>	14
Wandelen op Dinsdag vanuit Plasmolen <i>Ankie van Boxtel</i>	15
LPS: Indeling Clubkampioenschap 2019 <i>Frank Marchand</i>	16-17
Verslag ws-tocht Oeffelt <i>Myriam van den Bergh/Jacqueline van Drongelen</i>	18-20
Verslag clubreis Raeren-Vaals <i>Jos Raaijmakers</i>	21-22
Verslag wandeltocht Escharen <i>Lies Wesseling</i>	22-23
Sallandse 4daagse sluit het 4daagse-siezoen af <i>Gerda Woestenberg</i>	24-25
Puzzel (Nieuwjaarswens)	26

*De redactie verwelkomt alle bijdragen in woord en beeld van OLAT-leden en over OLAT-evenementen. Indien nodig kunnen stukken worden ingekort. Voor de inhoud van de advertenties in dit clubblad kan door het bestuur van OLAT en de redactie van het OLATNieuws geen enkele verantwoordelijkheid worden aanvaard. Bezoek ook onze website: [www.olat.nl](http://www.olat.nl)*



## Dank aan alle schrijvers van OLATNieuws!

Elk jaar ontvangt u 11 keer OLAT-Nieuws. Dankzij de schrijvers van de vaste rubrieken en de inkomende verslagen, kunnen wij u steeds een mooi clubblad aanbieden. In het laatste nummer van 2018 willen wij alle schrijvers bedanken.

Voor de vaste rubrieken danken wij

- Myriam van den Berg voor haar prachtige voorbeschouwingen op de wandeltochten van OLAT
- Jet Dreesen die trouw zorgt voor een lijst met verjaardagen en mutaties
- de bestuursleden voor "OLATNieuws" en Ad Ketelaars voor "Van de bestuurstafel"
- Frank Marchand voor de stand van de clubkampioenschappen en het overzicht de LAW
- de commissies van Wandelen Op Dinsdag, Rooise Wandelingen, wg Oirschot en de Clubreizen voor actuele informatie over data en plaats van vertrek van hun wandelingen

De volgende personen hebben hun steentje(s) bijgedragen aan één of meer uitgaven van OLATNieuws:

Theo Beelen, Myriam van den Berg, Piet van Berkel, Jack

Bertrums, Ankie van Boxtel, John Driesen, Henri Floor, Fleur Hamelink, Hannie en Corline, Peter Heesakkers, Willemien Hietland, Ruud Horst, Arie Kandelaars, Ad Ketelaars, Rick Liesting, Frank Marchand, Marja en Albert, Betsie van Mil, Yara van Mil, Inge Mol, Harrie Paulissen, Jos Raaijmakers, Anita te Riele, Petra Rommers, Johan van de Sande, Rinda Scheltens, Ronnie Timmermans, Marcel Tinnemans, Ben van de Velden, Lies Wesseling en Gerda Woestenberg. En natuurlijk onze hoffotografen Frans van den Boom en Noud Wijn.

Allemaal: heel hartelijk dank voor je bijdrage(n).

De redactie van OLATNieuws wenst alle leden van OLAT een gezond en gelukkig 2019.

En heeft u een keer iets te vertellen over een mooie wandeltocht? Wij houden ons aanbevelen voor uw verhaal!





## WANDELEN OP DINSDAG

Op dinsdag om de 14 dagen wandelt een groep van ongeveer 50 enthousiaste OLAT-leden een route van ongeveer 20 km in de mooie natuur van de Kempen, de Meierij, de Peel en een enkele keer in het grensgebied met Limburg.

De start is stipt om 10.00 uur. Het startadres is al eerder open voor een kopje koffie of thee. De lunchpauze is over het algemeen ook in een horecagelegenheid. Soms mogen we er ons eigen brood opeten. Zo niet, dan is onderweg een pauze voor dit doel.

Omstreeks 15.30 uur zijn we weer terug op het startadres.

Deelname staat open voor alle OLAT-leden. Er zijn geen kosten aan verbonden, uitgezonderd de consumpties die je gebruikt.

Ben je geen lid en wil je een keer meelopen, dan ben je van harte welkom. Het is wel gebruikelijk dat je na 2x lid wordt van OLAT.

Deelname is voor eigen risico; aan- of afmelden is niet nodig. Er mogen geen honden meelopen.

### Informatie:

Voor nadere informatie en het programma: [www.olat.nl](http://www.olat.nl) of via onderstaande personen

Myriam van den Berg    073-5325286 (06-11838445)  
 mvdberg@home.nl

Mieke van Boxtel        0411-622188 (06-49408821)  
 acvanboxtel@home.nl

Pieter van Doorn        0492-382210 (06-52373639)  
 pvandoorn@onsbrabantnet.nl

AGENDA		
Datum	Route	Startpunt
18 dec 2)	Rondje Meneer Klaver	Eetcafe Meneer Klaver, 0411-211069 Lennisheuvel 57, 5281 LD Boxtel
15 jan 2)	20-jarig bestaan WoD	De Vresselse Hut, 0499-472870 Vresselseweg 33, 5491 PA Sint-Oedenrode
29 jan 3)	Hengstven & Zandlei & Drunense Duinen	Herberg de Drie Linden, 0416-372429 Giersbergen 8, 5151 RG Drunen
12 feb 3)	Rondom Kas-teel Heeswijk	Restaurant De Leygraaf, 0413-293016 Meerstraat 45A,
1) geen cafépauze 2) cafépauze op startplaats 3) cafépauze		



## ROOISE WANDELINGEN

Iedere dinsdag vertrekt in Sint-Oedenrode een enthousiaste groep wandelaars voor een tocht van circa 7 of 10 km. Iedereen loopt in zijn eigen tempo aan de hand van een routebeschrijving. Gestart wordt – altijd stipt om 10:00 uur – beurtelings vanuit het centrum en de drie kerkdorpen van Sint-Oedenrode:

Den Toel                                    Pastoor Smitsstraat 4, Olland  
 De Beckart                                Oude Lieshoutseweg 7, Nijnsel  
 De Vriendschap                        Pastoor Teurlingsstraat 30,  
     Boskant  
 Oud Rooy                                    Markt 13, Sint-Oedenrode

Bij een 5de dinsdag van de maand is de start vanuit wisselende locaties.

AGENDA	
Datum	Startpunt
18 december	De Vriendschap
25 december	geen wandeling, Kerst
1 januari	geen wandeling, Nieuwjaarsdag
8 januari	De Beckart
15 januari	De Vriendschap
22 januari	Oud Rooy
29 januari	Vresselse Hut, Vresselseweg 33, 5491PA Sint-Oedenrode

Deelname is voor OLAT-leden gratis, op vertoon van clubpas. Niet-leden kunnen één keer gratis uitproberen; daarna betalen zij 1 euro per keer. Dit kan contant of via een strippenkaart van 14 euro. Iedereen wandelt mee voor eigen risico.

### Informatie:

Johan van de Sande                    06-22304965  
 Peter van de Laar                    0413-474759  
 Betsie van Mil                         0413-475454





## w.g. OIRSCHOT

In april 2015 is er een OLAT-wandelgroep van start gegaan die wandelt binnen de gemeente Oirschot en directe omgeving. In de zomer op woensdagavond en in de winter op zondagmorgen.

Er wordt in 2 groepen gelopen:

- de 5+ groep (iets meer dan 5 km gemiddeld per uur)
  - de 6- groep (bijna 6 km gemiddeld per uur)
- volgens het principe 'samen uit, samen thuis'.

Deelname staat open voor alle OLAT-leden en ook voor niet-leden, die zo OLAT kunnen leren kennen.

Deelname is voor OLAT-leden gratis. Niet-leden kunnen 3x gratis deelnemen.

De invulling vindt plaats in samenwerking met horeca-gelegenheid "Dinercafé 't Kroegske / De Stapperij".

Als er een OLAT-winterserietoht is vervalt deze wandeling, zodat er kan worden deelgenomen worden aan de winterserietoht.

**Vertreklocatie:** Dinercafé 't Kroegske  
Spoordonkseweg 80  
5688 KE Oirschot

**Vertrektijd:** vanaf 9-9-2018: zondag 09.30 uur

**Afstand:** ca. 12 km

De te lopen route wordt een dag van te voren gepubliceerd via de gratis wandelapp Endomondo en via de website & Facebookpagina van Dinercafé 't Kroegske:

<http://www.kroegske.nl/feesten/activiteiten/wandelroutes>

Meer informatie: oirschot@olat.nl of  
Harrie Paulissen 06-53749249  
John Schepens 0499-573671



## DAGWANDELTOCHTEN

De winterserietohten van OLAT gaan altijd zoveel mogelijk over onverharde paden en stille weggetjes. De routes zijn duidelijk uitgepijld en daarnaast krijgt u een routebeschrijving mee waarvan de nummers corresponderen met die op de pijlen. Verspreid over de routes zijn altijd meerdere wagenrustposten aanwezig, indien mogelijk met toiletvoorziening; op de langere afstanden is ook horeca opgenomen in het parkoers.

Nordic Walkers zijn welkom op alle afstanden.

**Startbureau:** geopend vanaf 07.15 uur  
inschrijving vanaf 07.30 uur  
finish voor 17.00 uur

Afstanden:	Starttijden:
40 km	08.00-09.00 uur
30 km	08.00-10.00 uur
10-15-20 km	08.00-12.30 uur

Inschrijfgeld:	10 km	€4,00
	15 km	€4,50
	20 km	€5,00
	30 km	€5,50
	40 km	€6,00

Bij het inschrijfgeld is de verzorging op de wagenrusten (brood, koffie, thee, bouillon, etc.) inbegrepen.

### Korting:

OLAT-leden €2,50 op vertoon lidmaatschapskaart  
Bondsleden €1,00 op vertoon lidmaatschapskaart  
Voor elke startplaats krijgt u een sticker voor uw wandelboekje.

**GPS-route:** enkele dagen voor de betreffende tocht aanmelden via [www.olat.nl](http://www.olat.nl)

**Informatie:** Joop Wesseling 06-53909953  
dagtochten@olat.nl [www.olat.nl](http://www.olat.nl)

AGENDA	
Datum	Startpunt
Zondag 16 december	<b>5383 CA Boxtel</b> Gemeenschapshuis De Rots Nieuwe Nieuwstraat 7
Zondag 20 januari 2019	<b>5506 LA Veldhoven</b> Boscafé Molenvelden Banstraat 25
Zondag 17 februari 2019	<b>5725 AM Asten-Heusden</b> Partycentrum De Pandoer Vorsstermansplein 24



**Lange afstand- Prestatie- en Snelwandelen**

Frank Marchand (*bestuursafgevaardigde en voorzitter*)  
 Rob van Stuivenberg,  
 Pierre Emans, Hans de Vries  
 lps@olat.nl

**Dagwandeltochten**

Ad Verbakel, Theo van Boxmeer (*parkoersen*)  
 Ad Ketelaars (*voorz*), Jo Willems

**Clubreizen**

Isis la Croix (*informatie*)  
 06-38255805  
 (bij voorkeur tussen 18.00-20.00 uur)  
 clubreizen@olat.nl  
 Pierre Emans,  
 Ad Ketelaars (*bestuursafgevaardigde*)

**OLAT Wandeldagen**

Mia Dielesen (*secretariaat*), 040-2552742,  
 Hamakerstraat 11, 5652 RC Eindhoven  
 olat-wandeldagen@olat.nl  
 Joop Wesseling (*voorz*), Ad Verbakel,  
 Ad Ketelaars (*financiën*)

**Wandelen op Dinsdag**

Mieke van Boxel (*coördinator*), 0411-622188  
 Myriam vd Berg, 073-5325286  
 Pieter van Doorn, 0492-382210

**Avondvierdaagse & Rooise Wandelingen**

Ton Teerling, 0492-342864  
 Betsie van Mil, 0413-475454

**Wandelpaden**

Jan van Berkel (*Airbornepad*)  
 Frank Marchand (*Hertog Hendrikpad*)  
 Theo Beelen (*Graaf van Hornepad*)  
 Frank Marchand (*algehele coördinatie*)

**Onderscheidingen**

p/a Kloosterstraat 26, 5391 AB Nuland  
 mvdberg@home.nl  
 Voordrachten jaarlijks vóór 1 nov. indienen

**Technische ondersteuning**

Otto Ahlers

**OVERIG**

**Boetiek wandelgidsen**

Daniëlle van Stuivenberg, 0499-461415  
 boetiek@olat.nl

**Overnachting Vierdaagse Nijmegen**

overnachting4daagse@olat.nl

**Notuliste Bestuursvergadering**

Mariet Ahlers



**Voorzitter**  
**Joop Wesseling**  
 Dorpsveld 33  
 5258 MA Berlicum  
 06-53909953  
 voorzitter@olat.nl



**Penningmeester**  
**Ad Ketelaars**  
 Koninginnelaan 108  
 5491 JX Sint-Oedenrode  
 0413-475824  
 penningmeester@olat.nl

Bankrekening: 1382.11.736  
 t.n.v. OLAT Sint-Oedenrode  
 IBAN: NL34 RABO 0138 2117 36  
 BIC: RABONL2U



**Secretaris**  
**Harrie Paulissen**  
 Spoorдонkseweg 35  
 5688 KB Oirschot  
 06-53749249  
 secretaris@olat.nl



**Bestuurslid**  
**Rob van Stuivenberg**  
 Venuslaan 39  
 5694 TD Breugel  
 0499-461415  
 06-13017236  
 r.stuivenberg@olat.nl




**Bestuurslid**  
**Frank Marchand**  
 Deursenstraat 7  
 5043 JP Tilburg  
 013-5702662  
 f.marchand@olat.nl



**Bestuurslid**  
**Marc Spierings**  
 Ringbaan Oost 56  
 5013 CC Tilburg  
 06-12855019  
 m.spierings@olat.nl



**Bestuurslid**  
**Petra Rommers**  
 Lange Tiende 3  
 4891 WZ Rijsbergen  
 076-5964027  
 p.rommers@olat.nl



**Bestuurslid vacature**

**DRAGERS VAN DE CORNELIS VAN MONTFORT TROFEE**

Ad van Asten, Piet Knoester, Hein Lenders †, Marinus van Roosmalen, Theo Tromp, Jan van de Ven, Ad Verbakel

**ERELEDEN**

Ad van Asten, Piet Knoester, Jos Koolen †, Hein Lenders †, Marinus van Roosmalen, Theo Tromp, Jan van de Ven, Ad Verbakel, Joop Wesseling, Toon van Wordragen

**LEDEN VAN VERDIENSTE**

Mariet Ahlers, Otto Ahlers, Ad van Asten, Tonny & Bert † de Boer, Lineke den Boer, Jan Cortenbach, Mia Dielesen, Antoinet Gooren †, Ad Ketelaars, Frans Peters, Henk Plasman, Antoon Stoop, Ben van der Velden, Ad Verbakel, Sjaan Verbakel, Kees van Vessem, Joop Wesseling, Toon van Wordragen



Het jaar 2018 is binnen OLAT ontzettend snel gegaan. Nauwelijks hadden we de inspanning van het jubileumjaar achter de rug of we mochten ons 1000ste lid welkom heten.

We beleefden een uitzonderlijk warme zomer, waardoor de OLAT Wandeldagen en de Nacht van OLAT te kampen hadden met minder wandelaars tijdens het evenement.

Intussen zijn we druk aan het werk om onze organisatie toekomstbestendig te maken door de methode van inschrijving sterk te verbeteren en te vereenvoudigen, de formulierenstroom sterk in te krimpen, waardoor de wandelaar vlot van start kan gaan. Inmiddels maken veel van onze niet-leden gebruik van de OLAT-relatiepas.

Ook hebben we het materiaal van de verzorgingsposten vernieuwd en verbeterd, zodat onze vrijwilligers nog beter kunnen werken; de veiligheid is daarvoor beter gewaarborgd.

Ondertussen hebben we al twee tochten van de Winterserie 2018/2019 achter de rug met veel wandelaars en is het nieuwe systeem getest en in orde bevonden.

Vast te stellen is dat OLAT blijft vernieuwen en we alles doen om onze kwaliteit te behouden.

Tenslotte wil ik alle leden bedanken voor hun vertrouwen in onze vereniging. Daarnaast wil ik mijn grote waardering en dank uitspreken voor de inzet van de vele vrijwilligers.

Met het oog op de naderende feestdagen wens ik u een bijzonder prettige kerstviering, een uitbundige jaarwisseling en een gezond 2019.

Ik zie u graag op een van onze volgende tochten.

*-Joop Wesseling-*  
voorzitter



## OPROEP

### BESTUURSLEDEN GEZOCHT V/M

De activiteiten van onze vereniging groeien nog steeds door.

Het bestuur kent op dit moment 7 leden (6 mannen en een vrouw) en de wens is om een bestuur van 9 leden te hebben, wat tevens een goede afspiegeling is van de ledensamenstelling van de vereniging. Om op sterkte te kunnen draaien zoekt het bestuur nu uitbreiding met een 2-tal nieuwe enthousiaste bestuursleden. Zij heeft daarbij een voorkeur voor vrouwen, gegeven de huidige samenstelling van het bestuur.

Bestuurservaring in een andere omgeving is een pre. Een bestuurslid van OLAT is ook altijd actief in een of meerdere commissies van de vereniging of als vrijwilliger bij bepaalde activiteiten. Het is de gewoonte dat geïnteresseerde kandidaten eerst een aantal maanden als toehoorder aansluiten bij de bestuursvergaderingen en dat met hen na verloop van tijd wordt vastgesteld of zij daadwerkelijk willen toetreden tot het bestuur tijdens de Algemene Ledenvergadering van OLAT, meestal begin februari van het kalenderjaar. De insteek is dat de nieuwe bestuursleden als 'gewoon' bestuurslid starten en dat in een later stadium (bijvoorbeeld na 1 jaar) in overleg vastgesteld wordt met welke portefeuille zij verder aan de slag gaan. Daarbij wordt natuurlijk rekening gehouden met de eigen affiniteit bij bepaalde portefeuilles.

Wil je meer weten over een bestuursfunctie bij OLAT, neem dan contact op met de secretaris via [secretaris@olat.nl](mailto:secretaris@olat.nl) of per telefoon via 06-53749249.

Wij zien uit naar versterking!

*-Bestuur OLAT-*



## ONZE JARIGEN

De volgende personen willen wij feliciteren met hun verjaardag. Wij hopen dat zij deze dag in goede gezondheid kunnen vieren.

### DECEMBER

16 Vincent Beckers Valkenswaard  
 16 Ton de Jong Boxtel  
 17 Corry Nijssen-Scheepers  
 Sint-Oedenrode  
 18 Jeannie van Rooij Mariahout  
 18 Cor Verschuijten Sint-Oedenrode  
 18 Hennie van Wezel Nijmegen  
 19 Regina Bakker Eindhoven  
 19 Nelly Blenckers Helmond  
 19 Rodney Brugman Arnhem  
 19 David Janssen Leidschendam  
 19 Tonnie Janssen Veldhoven  
 19 Wim Nikkelen Tiel  
 19 Mirjam Scherrenburg Vught  
 19 Annie Stoop Nuene  
 20 Hans Brouwer Eindhoven  
 20 Rini Welten Asten  
 21 Harriet de Koning Sint-Oedenrode  
 21 Annemie Roelofs Boxmeer  
 21 Paula van Tiel Eindhoven  
 21 Tine Verberne Helmond  
 22 Hettie Baeten-Kloos Veldhoven  
 22 Kees Mol Breda  
 22 Jeanne Noordman-van de Kam  
 Oirschot  
 23 Ferdinand van Keeken Apeldoorn  
 23 Goedele Kortman Eindhoven  
 23 José van den Oever Zijtaart  
 25 Janny den Braber Leerdam  
 27 Merlijn Kursten Budel  
 27 Harrie Rijkers Gemonde  
 27 Wil Rovers-Heijms Sint-Oedenrode

28 Mieke Aarts-Maas Maarheeze  
 28 Maria Peters-Verhagen  
 Sint-Oedenrode  
 29 Jan Houben Nuene  
 29 Henk Klinkhamer Helmond  
 29 Marijke Raaijmakers Heeze  
 30 Mia Dielesen Eindhoven  
 30 Fred Fisser Boxtel  
 30 Marian van de Heijden Nijnsel  
 30 Elly Minten Vorstenboch  
 30 Marij Smeets Helmond  
 31 Jacqueline Pennings  
 Sint-Oedenrode  
 31 Joke van Venrooy Lieshout

### JANUARI

1 Antoon der Kinderen Nuene  
 2 Anneke Leenders Eindhoven  
 3 Rob Kreupeling Helmond  
 3 Willem Steenbakkers Son  
 3 Ingrid Tromp Budel  
 4 Wim Baken Valkenswaard  
 4 Cor Hermsen Helmond  
 4 Rien van Liempt Best  
 4 Rob van Stuivenberg Breugel  
 4 Mijntje Verhagen Sint-Oedenrode  
 5 Marij Bandsma 's-Hertogenbosch  
 6 Ellen Hoogstraten-van Dam  
 Rosmalen  
 6 Nelleke Konings Sint-Oedenrode  
 6 Louise Kroot Kaatsheuvel  
 7 Rita Denkers Breugel  
 7 Elie Kluijtmans Sint-Oedenrode

7 Heidy Meeuws Beek en Donk  
 8 Perry de Vocht Huisseling  
 8 Petra Rommers-van Aert  
 Rijsbergen  
 8 Marinus van Roosmalen  
 Sint-Oedenrode  
 8 Henk ten Velde Barchem  
 8 Henk Vissers Mill  
 9 Rob Keetlaer Best  
 9 Piet van der Velden Liempde  
 10 Wim van Asseldonk Erp  
 10 Jos van den Elzen Erp  
 10 Tineke der Kinderen Oostelbeers  
 11 Gerrit van Baal Eindhoven  
 11 Kees Bierbooms Helmond  
 11 Mieke van Boxtel-vd Westelaken  
 Haaren  
 11 Peter van Dongen Tilburg  
 11 Roeland Hoogstraten Rosmalen  
 11 Anita Pauw Heeze  
 12 Theo Beelen Weert  
 12 Maria v.d. Hoogenhoff-v.Vijfeyken  
 Helmond  
 12 Ruud Kohlen Someren  
 12 Jan Sinot Waalre  
 13 Erik Lambrechts Tienen  
 13 Karin Scholtes Venlo  
 14 Henk van den Boomen  
 Beek en Donk  
 14 Wil Botman Rijsbergen  
 14 Marietje Ooyen-van Lierop  
 Sint-Oedenrode  
 14 Ben Peeters Neeritter  
 15 Liesbeth Bekkers-Verboort  
 Sint-Oedenrode  
 15 Margret Vermeijs Rosmalen



## LEDENADMINISTRATIE

### Jet Dreesen

Groot Paradijs 29, 5611 KA Eindhoven  
 040-2903060 [leden@olat.nl](mailto:leden@olat.nl)  
 Alle wijzigingen rechtstreeks doorgeven  
 aan de ledenadministratie.  
 Het lidmaatschap gaat pas in als de  
 verschuldigde bedragen zijn ontvangen.  
 Om in aanmerking te komen voor  
 korting op het inschrijfgeld bij OLAT-  
 tochten is het noodzakelijk uw ledenpas  
 te tonen bij de inschrijving.

### AANMELDINGEN

Dhr. Jan van Nuland, Erp  
 Mevr. Tonny Smits-van de Ven,  
 Sint-Oedenrode  
 Mevr. Wendy Willemsen, Veldhoven  
 Dhr. en Mevr. Fons en Corry Spijker,  
 Boxtel  
 Dhr. en Mevr. Jo en Nellie Maas-van  
 Lankvelt, Aarle-Rixtel  
 Dhr. Rop Remko, Liempde  
 Dhr. en Mevr. Karel en Francien

v. Schijndel-v.d. Ven, Sint-Oedenrode  
 Mevr. Maartje Gevers, Sint-Oedenrode  
 Dhr. Hans Brouwer, Eindhoven  
 Mevr. Rian van de Sande, Boxtel  
 Dhr. Marcel Jansen, Weert  
 Dhr. Marco van Wijk en  
 Mevr. Simone Bes, Bleiswijk  
 Mevr. Monique Jacobs, Oirschot

### OVERLEDEN

Dhr. Herman Rutten, Sint-Oedenrode





## VAN DE BESTUURSTAFEL

### WINTERSERIE OEFFELT

Met prachtig wandelweer gingen 993 wandelaars in Oeffelt van start. Ze genoten van de Kleine en Grote Vilt, de Maasheggen, de plassen bij Cuijk en de Maas uiterwaarden. Een bijzondere caférust was bij het Klooster in St. Agatha met zijn prachtige kloostertuin. Het scannen van de leden- en relatiepassen ging dit keer al veel beter.

### CLUBREIS NOVEMBER

Aan de clubreis begin november deden 76 wandelaars mee. We moesten behalve de grote bus nog 3 kleine busjes inzetten. Men genoot van prachtig wandelweer en een mooie omgeving.

### OLAT ALGEMENE LEDENVERGADERING 2019

De Algemene Ledenvergadering van wsv OLAT zal op zaterdag 9 februari 2019 worden gehouden in Natuurpoort De Vresselse Hut. Aanvang 13.30 uur.

### OLAT VRIJWILLIGERSDAG 2019

De vrijwilligersdag zal in 2019 op zaterdag 31 augustus worden gehouden. September zit te vol met al 3 weekenden OLAT Herdenkingstocht.

### SAMENWERKINGSVERBAND MET ADVENTURE STORE IN HELMOND

OLAT en Adventure Store in Helmond gaan vanaf 2019 een samenwerkingsverband aan. Adventure Store in Helmond is een outdoorspecialist.

Kijk eens op hun website: <https://www.adventurestore.nl>. Binnenkort volgt meer nieuws over deze samenwerking, waarvan u al advertenties kunt zien op de achterpagina van OLATNieuws en het OLAT jaarprogramma 2019.

### ANONIEME BRIEVEN E.D.

Bij tijd en wijle ontvangt het bestuur een anonieme brief of telefoontje. Het bestuur neemt deze niet in behandeling als de persoon zich niet kenbaar wil maken, hoe zinvol de inhoud ook zou kunnen zijn.

### KWBN

- Op 6 april 2019 vindt er weer een Wandeltrainersdag plaats en wel op en rondom Sportpark Bokkeduinen in Amersfoort. De inschrijving gaat op 15 januari 2019 van start.
- Ben je via OLAT ook KWBN-lid, dan ontvang je de Wandelvoordepas tussen 18 en 22 december 2018 op de deurmat. Heb je de pas begin januari nog niet ontvangen? Stuur dan een e-mail naar [info@kwbn.nl](mailto:info@kwbn.nl), zodat zij ervoor kunnen zorgen dat je de pas alsnog ontvangt.
- KWBN-leden met een Alles-in-1-lidmaatschap (dit zijn de OLAT-standaardleden) hebben de Wandel.nl Evenementen Jaargids 2019 met magazine Wandel.nl (editie 5-2018) eind november, begin december in hun brievenbus gekregen. Vanaf week 50 (10-16 december) biedt KWBN de jaargids voor overige belangstellenden ook aan via hun webshop op [www.wandel.nl](http://www.wandel.nl).



## Nieuw besturingsmodel

**Met een nieuw besturingsmodel nadert het transitieproces van Koninklijke Wandel Bond Nederland (KWBN) zijn voltooiing.**

Vanaf 2016 is de bond omgevormd tot een organisatie die naast leden ook wandelconsumenten bedient. Om slagvaardiger te kunnen opereren, heeft de KWBN Ledenraad op woensdag 21 november 2018 een Raad van Toezicht ingesteld én een directeur-bestuurder benoemd.

### Belangrijkste veranderingen:

- Algemeen directeur Paul Sanders is benoemd als directeur-bestuurder. In deze nieuwe functie is hij o.a. verantwoordelijk voor beleidsvoering, bondsleiding, externe vertegenwoordiging, naleving van wet- en regelgeving en sluitende financiële procedures.
- Het (transitie)bestuur is afgetreden en vervangen door een Raad van Toezicht. De raad is werkgever van de directeur-bestuurder en heeft voor hem zowel een controlerende, als een adviserende functie.
- De KWBN Ledenraad blijft de algemene ledenvergadering van KWBN. Omdat het actieve toezicht bij de Raad van Toezicht ligt, gaat de Ledenraad zich sterker richten op de

visie en strategische keuzen van KWBN. De samenstelling van de Ledenraad (24 personen) verandert: 9 zetels voor de individuele leden (voorheen 6), 12 zetels voor de lidorganisaties (zoals voorheen) en 3 voor de grote landelijke lidorganisaties.

### Nieuwe statuten

Om één en ander mogelijk te maken, stemde de KWBN Ledenraad in met nieuwe statuten, een nieuw algemeen reglement en een directie-statuut.

### Nieuwe structuur voor Verenigingsondersteuning

KWBN neemt afscheid van het orgaan 'regiobestuur'. Eerder deze maand vonden in de zes KWBN-regio's de laatste regiovergaderingen plaats. Lidorganisaties blijven structureel betrokken bij de totstandkoming van het KWBN-beleid, onder meer via jaarlijkse beleidsbijekomsten. Voor de ondersteuning van de lidorganisaties wordt per 1 januari 2019 een nieuwe structuur ingevoerd. Daarbij gaat het merendeel van de huidige regiovrijwilligers samen met bondsmedewerkers werken vanuit landelijke teams.

*Bron: Persbericht kWbn*



## VOORUITBLIK WINTERSERIETOCHT BOXTEL - 16 december



**Evenals vorig jaar: geen Grenzeloze Tocht in december, maar een mooie winterseriewandeling in de donkere dagen voor de Kerst. Onze routemakers hebben de natuur opgezocht: de rust en ruimte op de Kampina en de mooie Oisterwijkse bossen en vennen. De lange afstanden komen door beide natuurgebieden. De kortere afstanden genieten vooral van het Huisvennegebied op de Kampina en het landelijke gebied rondom het schilderachtige riviertje de Beerze. Voordat we echt op pad gaan, even wat meer informatie.**

*De Kampina is een gevarieerd natuurgebied met uitgestrekte heide, dennenbossen en vele vennen, zoals het mooie Belversven. Meer beschut liggen de Huisvennen en de Zandbergsvennen. Vooral bij de Huisvennenroute heb je na bijna elke bocht weer een ander uitzicht. Het landschap wisselt voortdurend, van bos naar open heide en van vennen naar stuifzandheuvelds.*

*Als je een blik op de kaart op het grote paneel werpt, kun je een historische padenstructuur ontdekken. Candidus ten Brink kocht hier in 1847 namelijk heidegebied om er een houtplantage van te maken. Voor het aan- en afvoeren van de bomen liet hij paden aanleggen in de vorm van een kruis. Candidus was een zeer gelovig man en hij gaf de drie paden (dreven) de naam van heilige vrouwen: Melanie, Maria en Niana (Anna). De cultuurhistorie van het gebied is mede door de lanen zichtbaar gebleven, maar dat de natuur in al die jaren de ruimte heeft gekregen, zal duidelijk te zien zijn op deze route!*

*De Oisterwijkse vennen, wie kent ze niet. De ontstaanswijze van de vennen is niet in alle gevallen geheel zeker, maar aangezien er in de directe omgeving zowel beekdalvallen als stuifzandgebiedjes wordt aangenomen dat er zowel uitgestoven laagten als stroomdalvennen bij zijn. Wat opvalt, is de variatie tussen de vennen. Enkele namen van vennen die we zien: het Choorven, Witven, Groot Kolkven. Bovendien zijn er ook nog eens veel naamloze kleine venntjes. Het Klompven, dat aan de rand van de bebouwing ligt, is door mensenhand gemaakt, maar deelt met de 'echte' vennen dezelfde venige bodem, zodat het in sommige opzichten heel natuurlijk aan-*

*doet. Het Groot Kolkven is een restant van een oud smeltwaterdal. De vennen Witven, Van Esschenven en Groot en Klein Aderven zijn ontstaan door winderosie, wat volgt uit hun ligging in westzuidwest-oostnoordoostelijke richting. De vennen zijn schilderachtig en aantrekkelijk door hun beboste, grillige of rechte oevers, de eilandjes die er in liggen en de begroeiing met de geurige gagel.*

*De Oisterwijkse bossen hebben een voor Nederland respectabele leeftijd. Toch staat ook wel vast, dat delen van het bos eerst heide zijn geweest.*

Na al deze informatie, is het hoog tijd om er op uit te trekken. Lees maar eens mee:

De start van deze winterserie is in gemeenschapshuis De Rots, in het centrum van Boxtel, een leuk Brabants dorp tussen 's-Hertogenbosch en Eindhoven.

Na het vertrek lopen we door het nog slaperige Boxtel (althans, dit geldt voor de vroege starters). We lopen in de richting van het in de 13e eeuw gebouwde Kasteel Stapelen. Willem van Boxtel kreeg het als beloning voor zijn dappere optreden in de slag bij Woeringen. Willem van Oranje en Lodewijk XIV (de Zonnekoning) hebben hier op hun doorreis geslapen. Sinds 1915 is het Kasteel Stapelen een klooster, dat



wordt bewoond door de Paters Assumptionisten. Maar dit zal niet lang meer duren. Er wonen nog slechts 2 paters en het kasteel is inmiddels verkocht.

We lopen door de poort en komen in het parkbos van Stapelen. Majestueuze bomen, de Dommel die langs het park stroomt, wat een bijzonder plekje! Van oorsprong was het gebied wat hoger gelegen. Het kasteel dankt hier haar naam aan. "Stapel" betekent namelijk hooggelegen plaats.

We komen langs het kasteel en verlaten het terrein aan de andere zijde.

Ineens staan we weer in de bewoonde wereld en zien de drukke spoorlijn Den Bosch - Eindhoven. Via een trap komen we in de tunnel onder het spoor. Let eens op de leuke tegelmotieven!

We lopen aan de rand van het industriegebied, maar laten dit al gauw achter ons. Over goed begaanbare fietspaden lopen we Boxtel uit, in de richting van Lennisheuvel. Al spoedig zijn we in het buitengebied en kunnen we genieten van de rust. Een bruggetje leidt ons over het riviertje de Beerze. Bij Lennisheuvel gaat dit overigens Smalwater heten.

Het buurtschapje Roond nadert. De naam duikt voor het eerst in 1352 op. In 1736 stonden er 21 voornamelijk boerderijen in het buurtschapje. Dit aantal is in al die eeuwen nauwelijks toegenomen.

We zijn ondertussen de Annakapel gepasseerd en gaan een zandpad op.

Hier is de 1e splitsing. De wandelaars op de 10 km buigen af en komen al snel bij de rust, waar zij kunnen genieten van iets warmes. Hierna lopen zij met de overige wandelaars mooie kilometers, terug naar de finish.

De overige afstanden vinden ook al snel, maar op een ander plekje, hun wagenrust, waar de koffie bruin is en een boterham prima smaakt.


Na dit pauzemomentje vervolgen zij hun route over het smalle Verzetslaantje. In de Tweede Wereldoorlog is in dit gebied veel verzetswerk verricht. Roond heeft ook een belangrijke rol gespeeld in Operatie Market Garden. Bij toeval landden hier op 17 september 1944 geallieerde zweefvliegtuigen. De troepen kwamen terecht in het oostelijk deel van de Kampina. Ze waren uit koers geraakt en hadden in Son moeten landen. Op de Kampina werden in totaal 106 geallieerden verborgen gehouden voor de Duitse bezetter. We passeren het verzetsmonument dat daar opgericht is als eerbetoon voor allen die dit moedige werk verzet hebben. Het is een stalen silhouet van een fietsende boer met tussen zijn benen een melkbus en op de achtergrond een boom. Het symboliseert de hulpverleners van toen.

We komen nu op het Mari Klijnpad (vernoemd naar Mari Klijn, tientallen jaren boswachter in dit gebied).

Op het zandheuveltje even naar links zien we het graf, opge-

trokken uit zwerfkeien, van de man die doorgaat als één van de grootste natuurbeschermers die Nederland ooit heeft gekend: Meester Pieter Gerbrand van Tienhoven (1875-1953). Mede dankzij zijn inspanningen is voorkomen dat de vennen gedempt, de bomen gekapt werden en dat het gebied volgebouwd zou worden met villa's. Zijn graf bevindt zich op een prachtig plekje, de met heide bedekte stuifzandheuvel met uitzicht op de Zandbergsvennen.

Spoedig is de volgende splitsing, de 15 km vervolgt het pad en komt op mooie paden door de heide en langs vennen om verderop weer aan te sluiten bij de wandelaars die op de langere afstanden lopen.



Deze zijn ondertussen linksaf geslagen en genieten van het mooie Huisvennegebied. Zoals eerder beschreven, wisselen vennen, stuifzandheuvelds en bosjes elkaar af. We genieten van de rust en misschien wel van rijp of sneeuw. En mogelijk zien we de paarden die hier een heerlijk vrij leven leiden.

Bij het bijzondere Belversven laten we de Kampina achter ons en verruilen het heidelandschap voor de Oisterwijkse bossen. Mooie paden volgen, een afwisseling van bos en vennen. Onze routebouwers laten ons genieten.

Na heerlijke wandelkilometers nadert de 1e caférust. Deze is bij bosrestaurant De Belvertshoeve. Hier kunnen we even opwarmen! Op dit bijzondere plekje wordt jongeren met een beperking de mogelijkheid geboden om te wonen, leren en werken. Vandaag bedienen zij ons. Misschien duurt dit iets langer, maar de warmte en de zorgvuldigheid die je hiervoor krijgt, maakt het meer dan goed!

Na de rust maken de wandelaars die voor de 20 km gekozen hebben een korte doorsteek. Lopende langs het Kogelvangerven komen ze dan al snel weer samen met de "langereafstandlopers".

Deze (lees 30 en 40 kilometer) vervolgen de route door het fraaie bos- en vennengebied.

We komen langs het Kolkven en zijn dan bijna bij het geografisch middelpunt van de gemeente Oisterwijk. Op het bord, waar we langs lopen, lezen we de bijzonderheden.

Kort hierna gaan beide afstanden uiteen. De lopers op de 30 km vervolgen de route door de bossen en langs de vennen en komen verderop weer samen met de 40 km. De langste afstand passeert nog meer vennen. De eilandjes zijn door de lage waterstand extra goed zichtbaar.

Na ongeveer 18 kilometer gelopen te hebben, treffen zij bij de kapel van Onze Lieve Vrouw van Vrede de exclusieve wagenrust. Even een pauzemomentje om dan weer stevig door te stappen en te genieten van dit unieke gebied. Een afwisseling van bospaden, smalle paadjes langs de vennen, steeds weer andere uitzichten, kortom volop moois! Ze lopen een flink stuk pal langs de oever van het mooie Galgeven.

Vlak na de grote bank van Natuurmonumenten (voor insiders vast en zeker bekend, voor vandaag misschien wel een extra rustmomentje), is de samenkomst met de 30 km.

We komen even in een meer open gebied en lopen een stukje langs de slootkant om dan opnieuw de bossen in te gaan. En wat zien we: een ven! We zijn dan ook niet voor niets in het gebied van de Oisterwijkse vennen. De lopers op deze langste afstanden zien bij het Achterste Goorven een verhard pad. Een gedenkpaaltje maakt duidelijk dat dit in opdracht van de Duitse bezetters verhard is met puin uit het gebombardeerde Rotterdam. Het pad diende om een munitieopslagplaats te kunnen bereiken.

Bij de oversteek van het riviertje de Reusel zagen onze routebouwers, Martien Habraken en Ton Vissers, bij het uitzetten een ijsvogeltje! Let even goed op. Misschien heb jij ook het geluk dit bijzondere vogeltje te spotten!

De 2e caférust, speciaal voor de lopers op de 30 en 40 km, is bij De Rode Lelie in Oisterwijk. Even de benen rust gunnen en dan weer lekker op pad.

Na een ruime kilometer is er de samenkomst met de lopers op de 20 km. Nu volgt een heel mooi stukje, we komen bij het riviertje de Rosep. Dit slingert hier fraai door de bossen. We gaan het bruggetje over en vervolgen de route over dan weer smalle, dan weer brede bospaden. We komen opnieuw in het Huisvenengebied, maar nu noordelijker.

Dan voegt de 15 km in. Hoe waterrijk dit gebied is, blijkt wel als we opnieuw bij een stroompje komen. Ditmaal De Kleine Aa. Maar laat je niet in de war brengen. We staan hier bij een zijtak van de Beerze, die hier ook Smalwater genoemd wordt. Wat ingewikkeld, maar laat dat je niet hinderen. Geniet voor-

al van het mooie beekje dat hier door het landschap kronkelt! Bij de brug zien we de witte tentdoeken en weten we dat we bij de soeppost zijn. De OLAT-vrijwilligers zijn als altijd druk in de weer. Wat zal het smaken, een heerlijke soepje in misschien wel winterkou! Even genieten, even een praatje en dan op naar het laatste uurtje wandelen.

Nog een klein stukje lopen we langs De Kleine Aa en dan stappen we de verharde weg weer op. Een open, landelijk stuk volgt. Dan komt Boxtel in zicht. We steken beide spoorlijnen over en komen in de bebouwde kom. De routebouwers hebben nog sfeervolle straatjes voor ons uitgezocht. Zo lopen we bijvoorbeeld door het schilderachtige steegje Madalenna's Pad, komen langs mooie pandjes en lopen over de gezellige markt van Boxtel. De kerstbomen en de versiering maakt duidelijk dat de feestdagen naderen. We waren dit bijna vergeten, na de rust van het wandelen in de natuur.....

Nog enkele woonstraten en dan zijn we bij de finish. Wat een heerlijke wandeling!



Allen, die deze dag mogelijk maakten, hartelijk dank.

Fijne Feestdagen en een gezond 2019 met veel wandelplezier!

*-Myriam van den Berg-*

## Wij stellen aan u voor ....



Het heeft alles te maken met het opnemen van nieuwe leden in de administratie en alles wat daarbij komt. En, geloof me, Jet doet dat met een bijzonder gevoel, ze koestert de nieuwe leden: is niet alleen heel zorgzaam voor ze, maar zeer precies als het gaat om de persoonlijke gegevens.

Ze doet er alles aan om de nieuwe leden het gevoel te geven bij een bijzondere club terecht te komen waar harte-lijkheid, sportiviteit en vertrouwen bovenaan het lijstje staan.

Hoe kwam ze er ze bij?

In 2003 hield haar voorgangster vrij plotseling op met het beheren van de ledenadministratie. De man van Jet, Jos van den Bersselaar die toen penningmeester was, vroeg aan Jet of het een idee was voor haar. Jet wilde dat wel proberen en vond het ook leuk om samen met Jos iets voor OLAT te gaan doen.

Zo begon het te lopen, meteen met alle gegevens in te voeren in de computer. In die tijd nog niet zo simpel en gemakkelijk allemaal.

Helaas kwam Jos veel te vroeg te overlijden in 2011, maar ondertussen was Jet steeds meer "ingevoerd" in deze materie.

Een kleine opsomming wat haar werk nu zo inhoudt:

- controle/invoeren nieuwe leden
- lidmaatschapskaartjes maken

**Misschien heeft u er nooit of nauwelijks over nagedacht hoe zo iets werkt en wie dit bewerkt.**

**Dit is weer een vrijwilliger(ster) die we weinig in het "wild" tegenkomen, maar die toch ongelooflijk veel werk voor onze OLAT-vereniging doet:**

**JET DREESEN.**

- welkomstbrief maken en statuten mee versturen
- nieuwe leden invoeren bij de bond: kWbn
- mutaties doorvoeren in e-Captain
- verwerken van: opzeggingen, wijzigen van adres, email of tel.nummer
- bij overlijden wijzigingen doorvoeren in e-Captain, kWbn, OLAT-Nieuws,
- verjaardagskaarten, stickers voor verzending van het OLATNieuws, melden aan penningmeester en voorzitter etc.
- mutaties en verjaardagen maandelijks doorsturen naar redactie OLAT-Nieuws
- ieder kwartaal een verjaardagenlijst maken voor mevrouw Corry van Loon (die deze verzendt)
- maandelijks stickers maken voor de verzending van OLATNieuws-en deze versturen aan de 'inpakkers'

Het lijkt weliswaar een simpel lijstje, maar er gaat heel wat tijd in zitten, want Jet moet vaak genoeg de nieuwe leden nog eens bellen, omdat de gegevens niet correct zijn opgegeven, soms is een emailadres gewijzigd of is er iemand verhuisd.

Ze vindt het prettig om de nieuwe leden wegwijs te maken: wat is nu de Bond of als ze iets niet kunnen vinden qua inschrijving, dan belt ze even en helpt ze met de inschrijving via e-Captain op de site.

e-Captain is een computerprogramma waarin de ledenadministrateur kan werken, maar ook de penningmeester, de secretaris en de ICT'er. De gegevens die Jet registreert, komen zo automatisch terecht bij de penningmeester en de secretaris.

Wat betreft de wandelbond loopt ze nog wel eens tegen een niet zo soepel lopende organisatie aan, zullen we maar zachtjes zeggen, en dat geeft zeker extra werk.

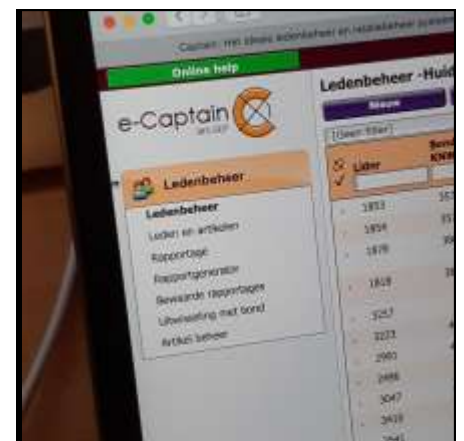
Natuurlijk merkt ze iedere keer weer tegen het einde van het jaar dat er leden zijn die opzeggen (zakken we weer onder de 1000 leden) maar het trekt altijd weer aan bij het begin van het nieuwe jaar. Sommige mensen zijn te enthousiast lid geworden en zeggen toch weer vlot op, maar het komt bijna altijd weer goed.

Als ik met haar praat over OLAT als vereniging is Jet vol lof:

**ALS JE EENMAAL LID BENT VAN OLAT DAN BLIJF JE TOCH, DAN GA JE NIET MEER WEG!!**

Jet ziet OLAT als een vereniging met een grote professionele uitstraling, een zeer goed benaderbaar bestuur met diverse disciplines.

Wat vindt ze toch zo leuk aan haar "job"? Natuurlijk de verbintenis met OLAT, ook het "vrijwillig" "verplicht"



bezig blijven, jezelf scherp houden met o.a. computersystemen, kortom zinvol bezig zijn.


Natuurlijk is er meer in het leven van Jet dan OLAT. Samen met haar huidige partner Jan gaat ze in de zomer graag fietsen, (ze is ook penningmeester van de wielclub), in de winter komt wandelen meer aan bod.

Sinds ze gestopt is met werken na een lang werkzaam leven in het ziekenhuis, is er meer tijd gekomen voor wat meer ontspanning, tijd voor dagelijkse dingen waar je zo van kunt genieten, wandelen, fietsen, koken, naaien, borduren op de naaimachine, op sportief gebied "spinning", schouwburgbezoek.

Samengevat kunnen we zeggen: Jet is een vertrouwde en betrouwbare vrijwilligster die haar werk heel serieus en met veel plezier doet, zonder op de voorgrond te treden. Des te meer reden om haar nu eens voor het voetlicht te halen.

Jet, bedankt voor de jarenlange grote inzet en wij wensen jou in alle opzichten veel gezonde, sportieve en gelukkige jaren toe, waarvan OLAT deel mag uitmaken.

*-Lies Wesseling-*



## Maarten Luther wandeling in Amerongen

Zaterdag 3 november 2018 ben ik met WIEGO op pad gegaan voor de Maarten Luther wandeling in Amerongen.

Kees had weer eens wat: een bloedblaar deze keer, dus die ging niet mee. De bus die de WIEGO-wandelaars naar de startplaats zou brengen, zou om 8.30 uur vertrekken. Ik kleedde me snel aan en ging als een speer naar Hoge Vught. Ik had geen tijd om te ontbijten. Voor de zekerheid belde ik naar Hans dat ik eraan kwam, maar ik was gelukkig op tijd.

Aangekomen bij restaurant het Berghuis dicht bij Amerongen eerst een kopje koffie gedronken en een broodje kaas gegeten. Om 10.20 uur gingen Sanne en ik van start voor de 20 km. Het was een mooie wandeltocht. We hebben veel monumentale kerken gezien en ik ben overal even binnen geweest. Je kon in elke kerk koffie drinken. Dat heb ik niet overal gedaan, maar ik heb er wel mooie foto's gemaakt.

Aan het eind van de tocht kwamen we bij kasteel Amerongen. Sanne en ik gingen door de poort om de tuinen te bezichtigen. Er was jammer genoeg weinig tijd voor. Misschien een volgende keer.



Om 15.45 uur waren we weer binnen. Zo, nu een biertje! Dat konden we lekker buiten opdrinken. Terwijl kwamen andere wandelaars binnen. Toen iedereen present was, liepen we terug naar de bus. Om 17.30 uur waren we weer in Breda. Ik belde Kees en die kwam mij tegenmoet lopen. Om 18.00 uur was ik thuis.

Het was een mooie wandeldag. We hebben veel moois gezien en het was prachtig weer.

*-Inge Mol-*

Alsof je langs een levada op Madeira wandelt

## Wandelen op Dinsdag vanuit Plasmolen



Na het aanvangspraatje startten om 10.00 uur 87 wandelaars vanaf Grand-Café Mallejan om eens een heel andere omgeving te gaan verkennen. Vrij snel na aanvang van deze wandeling, die uit twee lussen bestond, liepen we de Mookerheide op.

*De Mookerheide of Mookerhei is een bos- en heidegebied ten oosten van Mook in de provincie Limburg op een hoogte van ca. 50 meter, ten zuiden van Nijmegen.*

*Op deze heide vond in 1574 de Slag op de Mokerheide plaats. Lodewijk en Hendrik van Nassau, twee jongere broers van Willem van Oranje, vochten hier tijdens de Tachtigjarige Oorlog tegen de Spanjaarden.*

*Ook in de Tweede Wereldoorlog is op deze heide flink gevochten. In het heidegebied zijn kraters achtergebleven van bominslagen. Het overgrote deel van het gebied is verworpen tot een bosgebied. Het gebied zelf ligt op een stuwwal die is ontstaan in het Saalien en die onder meer tijdens het Weichselien en door een voormalige bedding van de Rijn (nu het dal van de Niers) haar huidige karakter heeft verkregen.*

Direct een heuvel op, dat belooft wat goeds voor vandaag. We konden hier genieten van de mooie vergezichten; in de verte zagen we zelfs de kerk van Cuijk, de helaas verdorde heide en uiteraard van het schitterende weer.

Na de appelpauze liepen we verder

deel van de Sint-Jansberg te wandelen. Zo was het eerste deel van de ochtend overwegend door open gebied en het tweede deel door bosgebied en dit was pas voor de middag.

Nadat we hadden geluncht, liepen we terug naar de Sint-Jansberg. Alleen nu kregen we een heel ander deel te zien.

*De Sint-Jansberg ligt in een natuurgebied en voormalig landgoed, gelegen bij Plasmolen en Milsbeek in Noord-Limburg. Een van de heuvels in het gebied is de Sint-Jansberg, die ook Kloosterberg wordt genoemd.*

*De Sint-Jansberg verbindt de Mookerheide met het Duitse Reichswald. Het gebied is een stuwwal, ontstaan in de voorlaatste ijstijd. De Sint-Jansberg is de enige plek in Nederland waar de ligging van een gletsjertong uit de Riss IJstijd (Saalien) is vastgesteld. Sinds 1970 is het voormalig landgoed onder beheer van Natuurmonumenten.*

*Het gebied kenmerkt zich door beboste hellingen en vele beekjes.*

Zo liepen we een hele tijd langs een

Na te hebben deelgenomen aan de clubreis van zaterdag 3 november, had ik voor vandaag weer vrij genomen om wederom met de WoD op pad te gaan.

Normaliter wandelen we in een straal van max. 30 km rondom Eindhoven maar soms wijken we daar vanaf, zoals vandaag, we hadden namelijk een wandeling vanuit Plasmolen.

langs/door het Groesbeekse bos om vervolgens door een

watertje, het was net alsof je langs een levada op Madeira aan het wandelen was. Denk daarbij de bossen, de herfstkleuren en de zon, dan heb je een idee van wat wij hebben gezien en wat jullie hebben gemist.

Na de doorgaande weg te zijn overgestoken, liepen we richting Middelaar om vervolgens door te lopen richting recreatiegebied de Mookerplas. Omdat het eindpunt aan de andere kant van deze plas lag, hebben we daar omheen gewandeld. Hierbij genoten we van het rustige water, de zwanen en aalscholvers die aanwezig waren en de reflecties in het water van de wolken en de zon.



Bij terugkomst op het startadres werden de routebouwers, Tine en Theo, bedankt voor de ontzettend mooie route.

-Ankie van Boxtel-



# LPS: INDELING CLUBKAMPIOENSCHAP 2019 (versie 18-11-2018)

Datum	Plaats	Organisatie	Afstand	Start	Punten	Bonus
6-jan	Rotterdam	RWV, Langepad 16	5-10 km	11.00	bof3/p.a.	schema
25-jan	Den Bosch	De Bossche 100	100-110 km	22.00	500	
27-jan	Amsterdam	SV De LAT	5-10-15-20 km	11.30	bof2/p.a.	schema
3-feb	Rotterdam	RWV, Langepad 16	5-10 km	11.00	bof3/p.a.	schema
17-feb	Amsterdam	SV De LAT	5-10-15-20 km	11.30	bof2/p.a.	schema
23-feb	Nijkerk	WS'78	60 km	07.00	250	
3-mrt	Rotterdam	RWV, Langepad	5-10 km	11.00	bof3/p.a.	schema
8-mrt	Ooltgensplaat	Waterpoortloop	80-110 km	23.00 - 22.00	360-500	
9-mrt	Eelde	FLAL	60 km	8:00	250	
17-mrt	Haaren	OLAT	50-60 km	07.00	200-250 extra 100 punten	
22-mrt	Klarenbeek	WS '78	60-80-110 km	22.00 - 15.30	250-360-500	
23-mrt	Oosterwolde	FLAL	60 km	08.00	250	
5-apr	Almkerk	80 van Altena	80 km	22:00	360	
6-apr	Castricum	SV De LAT	60 km	07.00 - 8.00	250	
13-apr	Loon op Zand	Hart van Brabant	15 uur > 95 km	21.00	500	schema
13-apr	Loon op Zand	HvB, Kennedymars	80 km	21.00	360	schema 13 uur
20-apr	Sittard	Kennedymars	80 km	05.00 - 07:00	360	schema 13 uur
26-apr	Dordrecht	RWV, Kennedymars	80 km	23.00	360	
3-mei	Etten-Leur	Kennedymars	80 km	22.00	360	
4-mei	Bocholtz	NOAD, Mergelland Route	135 km	11.00	640	
10-mei	Hilversum	LAT, Kennedymars	80 km	22.00	360	
25-mei	Hengelo	Kennedymars en Tukker	80 en 110 km	05.00 - 00:00	360-500	
29-mei	Odoorn	Stg DW4D - KM	80 km	22.00	360	
1-jun	Lauwerzijl	Lauwersmeermars	60 en 80 km	05.30	250-360	
8-jun	Weert	OLAT-IWE	24 uur	12:00	*zie opm.	schema
	*Puntentelling op de 24 uur: 100 km = 500 punten.		160 km	12:00	740	schema
	Voor iedere km die erboven komt: 4 punten erbij.		100 km	18:00	500	schema
	Omdat het een tocht van OLAT is, krijg je nog 250 punten extra!!!		80 km	20:00	360	schema 13 uur
			50 km	12:00	200	schema
14-jun	Rijsbergen	Kennedymars	80 km	22.00	360	
15-jun	Amerongen	Cunera Wandeltocht	60 km	7:00	250	
15-jun	Gulpen	Nacht van Gulpen	70 km	22.30	300	
15-jun	Rilland	Kennedymars	80 km	5:00	360	
22-jun	Veere	Veersemeer tochten	60 km	8:00	250	
22-jun	Lauwerzijl	Midzomernacht	67 km	20:00	285	
22-jun	Amsterdam-Leeuwarden	SV De LAT	150 km	10.30 - 08.30	700	
23-jun	Den Oever - Leeuwarden	SV De LAT	70 km	01.00	300	
23-jun	Schaijk	Maashorstwandeltocht	60 km	6:00	250	
29-jun	Duiven	KM Liemers Posbankloop	80 km	0:00	360	
6-jul	Someren	JOEK, Kennedymars	80 km	20.00	360	schema 13 uur



Datum	Plaats	Organisatie	Afstand	Start	Punten	Bonus
2-aug	Nijnsel	21e Nacht van OLAT	110-80 km	20.00 - 23.00	500-360 + 250 punten extra	
30-aug	Middelharnis	Stg Omloop Goeree	110-80 km	19.00	500-360	
30-aug	Wouterswoude	Kennedymars Friesland	80 km	22.00	360	
6-sep	Bedum	Walfridus Kennedymars	80 km	22.00	360	
7-sep	Amsterdam-Tilburg	Hart van Brabant w.s.v.	125 km	15.00	600	
7-sep	Vleuten-Tilburg	Hart van Brabant w.s.v.	80 km	22.00	360	
7-sep	Vijfhuizen	Kennedymars Vijfhuizen	80 km	22.00	360	
14-sep	Waalwijk	De 80 vd Langstraat	80 km	20.00	360	schema 13 uur
20-sep	Zeewolde	Z tot Z tocht	110-80 km	19.00	500-360	
20-sep	Haaksbergen	Kennedymars	80 km	22.00	360	
21-sep	Nijmegen-Rotterdam	RWV	160 km	11.00	740	
22-sep	Den Haag	Vredesmarathon	60 km	5:00	250	
27-sep	Leerdam	80 van de Glasstad	80 km	21.00	360	
6-okt	Tilburg, prestatietocht	HvB - RWV	De 6 uur v Tilb	11.00	schema	
	Tilburg, prestatie/wedstrijd		50 km	11.00	schema	
	Ned kampioenschap snelwandelen & prestatie		20 km	13.00	schema	
	50 km heren en 10 km dames		10-5-3-1 km	14.00	schema	
12-okt	Berg en Dal	SV De LAT, Herfstdagtocht	60 km	07.30	250	Extra 100 punten
2-nov	Amerongen	Maarten Luther	60 km	07.00	250	
3-nov	Rotterdam	RWV, Langepad	5-10 km	11.00	bof3/p.a	schema
17-nov	Hengelo	Ned. Wandelt	60 km	08.00	250	
17-nov	Rotterdam	RWV, Langepad	5-10 km	11.00	bof3/p.a	schema
1-dec	Rotterdam	RWV, Langepad	5-10 km	11.00	bof3/p.a	schema
15-dec	Amsterdam	LAT, Chris Berger Atl	5-10-15-20 km	11.30		schema

Beste OLAT langeafstandwandelaar,

In dit OLATNieuws vindt u weer een interessant programma voor het clubkampioenschap van 2019. Er zijn maar liefst 28 weekenden waar u 60 km of meer kunt lopen. Vindt u 60 km te weinig om voor uit uw bed te komen, dan blijven er nog 22 weekenden waarin u 80 km of meer kunt wandelen. Voor de "echte" Kennedywalker: er worden in 2019 maar liefst 24 Kennedymarsen georganiseerd. Helaas vallen er een paar in hetzelfde weekend! Voor het puntenklassement geldt dat 1 lange afstand wandeling in een weekend telt (de deelnemer moet van minstens één nachtrust kunnen genieten tussen twee tochten). Het aanbod is kleiner geworden t.o.v. 2018, maar er blijft keuze genoeg zou ik zeggen.

Noteer alvast in uw agenda de OLAT-tochten waar u extra punten kunt verdienen:

- 17 maart in Haaren (50 km en 60 km)
- 8 juni OLAT Internationaal Wandel Evenement te Weert (van 50 km tot maar liefst 160 km)
- 2 augustus de 21<sup>e</sup> Nacht van OLAT vanuit Sint-Oedenrode, Nijnsel (80 km of 110 km)

Binnen onze LPS-commissie hebben we besloten dat deze kalender bindend is voor het clubkampioenschap van 2019.

Komen er later nog nieuwe tochten op de website van de kWbn te staan, dan worden ze ook opgenomen in ons clubkampioenschap. Worden er lange afstandswandelingen georganiseerd die niet onder auspiciën van de kWbn vallen (zgn. wilde tochten zonder stempelrecht) dan worden ze nooit opgenomen in onze kalender.

Controleer steeds voordat je naar een tocht gaat op de website van de organiserende vereniging of de gegevens nog kloppen. Een tocht kan op het laatste moment gecancelled zijn!

Voor wijzigingen kun je ook kijken op de website van OLAT - daar staat steeds de actuele stand. Ga naar de website ⇨ lange afstanden ⇨ clubkampioenschappen.

Zie je foutjes in deze kalender, heb je opmerkingen of aanvullingen, meldt het dan a.u.b. bij mij. Ik kan de kalender dan nog aanpassen.

[f.marchand@olat.nl](mailto:f.marchand@olat.nl) of [clubkampioenschap@olat.nl](mailto:clubkampioenschap@olat.nl)

Veel wandelplezier gewenst in 2019 en natuurlijk "alles weer voor de punten".

-Frank Marchand-

## Winterserietocht vanuit Oeffelt



Toen ik in het overzicht van de winterseriewandelingen *Oeffelt* als startplaats zag staan, wist ik meteen dat ik daar graag naar toe wilde! De Vilt en de Maasheggen, ik ken het gebied vooral van het voorjaar, van de bloeiende meidoorns die als witte linten door het landschap slingeren. Zo mooi! Om hier in een ander jaargetijde te zijn, dat trekt.

De contacten met de routebouwers maken dat ik het voorrecht heb om al veel van de route te weten en tóch werd ik op verschillende momenten verrast. Reden om ook na afloop in de pen te kruipen en ditmaal ook eens een nabeschouwing te schrijven.

Blij verrast door de hoopvolle verwachting dat het vele water dat we vandaag te zien zouden krijgen, niet uit de lucht zou vallen. Dat is uitgekomen, een prachtige herfstdag met een winters tintje door de koude wind.

De zon die de bomen in een gouden gloed zette, de zwanen op de waterplas De Grote Vilt. De droge zomer maakte dat het waterniveau beduidend lager was, maar de vele watervogels hadden daar geen last van.

Zittend op het bankje bij de 1e wagenrust had je een prachtig zicht op de ganzen en zwanen en andere trekvogels, tegen de mooie achtergrond van de gekleurde herfstbossen.

En dan de route door de Maasheggen.... Ik was verrast door vele meidoornbessen die extra kleur brachten in het landschap. De kramsvogels hebben

misschien door de warme zomer hun tocht naar het zuiden later ingezet. Maar hierdoor hebben wij nog kunnen genieten van de struiken die soms nog vol rode bessen hingen. En hoe bijzonder om de resultaten van het heggenvlechten te zien nu het blad van de struiken is.

Verrast was ik ook door het lopen zo vlak langs de Maas. Bij eerdere wandelingen liepen we vaak over de zandpaden door het Maasheggengebied.

Maar onze routebouwers hadden prachtige paadjes dwars door de weilanden voor ons gevonden. Hierdoor liepen we niet, zoals ik gedacht had,

over het pad naar het Veerhuis, maar kwamen we door de wei. Waar anders de paarden graasden, liep nu de lange sliert wandelaars, pal langs de Maas.



Wat mij vandaag ook opviel, waren de vele hopstruiken die zich tussen de heggen door geslingerd hadden. Als ik in Oeffelt woonde, zou ik overwegen om een lokaal bierbrouwerijtje te beginnen.

Bij het pas heropende Veerhuis even binnen kijken en buiten op de schommelbank zitten, leuk!

Wat verderop hadden we prachtig zicht op het Klooster van Sint Agatha. Hier moest ik toch echt afbuigen, terwijl de lopers op de 30 en 40 km nog langer langs de Maasoevers liepen in de richting van Cuijk en het Kraaijenbergse Plassen-gebied.

De route kwam door de kloostertuin die door de Kruisheren gebruikt werd om in de vrije tijd te wandelen en te sporten. Maar de tuin was er tevens



om te leven van de opbrengst, de moestuin, fruitbomen, visvijvers, kippenhokken en bijenkorven. Er wordt ook nu flink in gewerkt. Een hele border was leeg gemaakt en dichtbij het bezoekerscentrum werden voorbereidingen getroffen voor een nieuwe kruiden- en bloementuin.

De laatste kilometers leidden opnieuw door een prachtig stuk van de Maasheggen, ditmaal een licht glooiend landschap met vrijstaande meidoornstruiken en een doorkijk naar de Moo-

kerhei en de Sint Jansberg aan de andere kant van de Maas.

Bij de grote wagenrust was er echte Maasheggensoep! Met als vanouds Sjaan achter de soepketel, die vertelde dat Ad Verbakel vandaag ook weer aan het lopen was. Echt jammer dat ik hem niet trof.

Toen was daar het laatste stukje van de wandeling, langs de kerk met de opvallende ronde toren, terug naar de Klepbergen. In het gezellige dorpshuis

stond de teller rond 12 uur op 917 wandelaars, het zijn er bijna 1.000 geworden. 1.000 mensen die, hoop ik, net zo genoten hebben van deze prachtige winterserietocht als ik dat gedaan heb.

Een hartelijk woord van dank aan de routebouwers en aan alle andere vrijwilligers die deze heerlijke wandeling met veel momenten van verwondering mogelijk hebben gemaakt.

-Myriam van den Bergh-



*Maasheggensoep??? Kom daar maar eens om in een restaurant!*

## Winterserie in Oeffelt: muts op en handschoenen aan

Zondagochtend op mijn vrije dag vroeg uit de veren om te gaan wandelen in Oeffelt. Toen ik om iets over 6en naar buiten stapte, schrok ik van de kou....Brr, eerst maar terug naar binnen om een thermo-shirt onder de kleding aan te trekken. Daarna Ingrid, mijn vriendin, opgehaald; die had ook wel zin om 40 km mee te wandelen.

We waren op tijd in Oeffelt maar moesten toch wel effe een rondje rijden voor een parkeerplekje. We hadden al vooringeschreven, dus dat scheelt enorm. We wachtten op Monique, Peter en René en stapten uiteindelijk na een lange rij om 8.20 uur naar buiten met een behoorlijk uitgebreide routebeschrijving.

Het was behoorlijk koud dus mijn extra shirt was geen overbodige luxe. Op de 5 km was de eerste wagenrust van de OLAT. Super verzorgd zoals we van de OLAT gewend zijn. Hier kwamen we André en zijn buurman ook tegen en

gezamenlijk liepen we verder. Langs de Maas over weilanden en heel veel draaihekjes. Echt schitterend.

De 2e rust was een caférust: Het Veerhuis. Heel erg druk. Binnen koffie en



chocomel besteld en buiten opgedronken. Het was jammer, maar ze konden de drukte binnen niet aan. Maar goed, effe koffie en we vertrokken weer verder de weilanden in.

Bij de splitsing van de 20 km namen we afscheid van André en zijn buurman en vervolgden wij onze weg. René vertelde over vroeger toen hij hier nog woonde als kind. We vertelden hele verhalen en zo liepen de kilometers makkelijk onder de schoenen vandaan.

Ik weet trouwens niet of iemand ze geteld heeft, maar we hebben echt onwijs veel klaphekjes en draaihekjes gehad.

15 km verder hadden we de volgende rust bij een pannenkoekenrestaurant in Linden. Lekker bakje soep gegeten en vervolgens weer door. Wel jammer dat de rusten niet echt verspreid zaten, maar dat zou wel komen door de kortere afstanden.

Onderweg lekker gelachen, plannings gemaakt voor de Kennedymarsen die we in 2019 wel zouden willen gaan wandelen. Tja, 40 km wandelen vraagt altijd weer naar meer. ....

Op de 30 km hadden we weer een OLAT-rust. We hadden het idee dat we de laatsten waren, maar dat bleek niet het geval.



Op de 37,5 km kwamen we bij het klooster Sint-Agatha. Prachtige tuin. Het klooster zelf zijn we niet meer ingegaan. We moesten nog doorlopen om op tijd binnen te zijn. Dus dat abdijsier-tje ging het niet worden.

Bij de 39,9 km was er de OLAT-soeppost. Dat hebben we toch nog maar genomen. Ik dacht dat het champignonsoep was, maar nee, volgens de man achter de soepketel was het Maasheggensoep. Nog nooit van gehoord. Water uit de Maas en de heg kaal geplukt??? Ach....na 40 km smaakt het heerlijk. Na de soep door de weilanden terug naar de finish. Uiteindelijk bijna 42 km weer in de benen.

Ik heb genoten van een schitterend mooie wandeldag. Klokje rond weggeweest, maar was het zeker waard. OLAT en alle vrijwilligers, bedankt voor deze mooie dag. En tot over 4 weken in Boxtel.



*-Jacqueline van Drongelen-*



Zaterdag 3 november

## Clubreis Raeren - Drielandenpunt (GR 563)



Voor het eerst van mijn clubreizen hebben we een vrouwelijke chauffeur die zich even kort voorstelt en er direct aan toevoegt dat ze geen prater is. We hebben haar inderdaad niet meer gehoord.

We arriveren keurig op tijd in Raeren waar een behoorlijk aantal wandelaars kiest voor de lange afstand.

Wim en ik bekijken kort de burcht van Raeren, waarvan de oorsprong terug gaat tot halverwege de 14e eeuw. Het huidige bouwwerk stamt uit de 19e eeuw. Helaas kunnen we niet naar binnen dus enkel een paar foto's en op pad.

De route voert ons al snel over de berijpte weilanden waar we tussen de koeien en via stegelkes richting Eynatten wandelen.

Onderweg zijn we dan al weer verschillende medewandelaars gepasseerd, waaronder Ans en AnneRiet die toch ook al heel wat jaartjes mee wandelen.

In Eynatten brengen we een kort bezoekje aan de Sint-Jan de Doperkerk waar we een kaarsje voor onze overleden reisvriend Herman willen opsteken. Helaas krijgen we geen waxinelichtjes gevonden, dus dat lichtje houdt Herman nog tegoed. Bij buitenkomst schijnt de zon en deze blijft ons de hele dag vergezellen.

De route is vanaf de eerste kilometer de moeite waarde en we genieten dan ook volop van de mooie natuur. Tegen 11.30 uur passeren we het monumentale "Katharinen Stift" dat tegenwoor-

Vandaag is mijn 55e clubreis met OLAT en het belooft weer een mooie dag te worden. Nou mag ik toch niet klagen wat het weer betreft omdat het weer tijdens de wandelingen eigenlijk altijd goed is geweest. Af en toe een regenbuitje en de meest barre tocht met regen, hagel sneeuw en harde wind behoort tot één van de mooiste dagen.

Het lijkt er op dat de clubreizen meer in de belangstelling komen. Vandaag zijn er naast de grote bus ook nog drie kleine busjes met wandelaars. De aangekondigde wandeling Plombières-Eupen is vervangen door Raeren-Drielandenpunt Vaals, maar niemand die zeurt.

dig een hotel en een zorgcentrum is. Wim en ik staan buiten te overleggen of we hier nu wel of niet pauzeren voor een kop soep en een trappist. We vinden het te vroeg en besluiten verder te lopen als we plots een aantal bejaarden minzaam naar ons zien zwaaien. We zwaaien maar terug, zodat die mensen ook nog wat vertier hebben. Als we beter kijken zien we dat het Tjeu, Gerard en Bert zijn, we hopen dat ze nog buiten geraken.

We hebben al zo'n 15 kilometer gewandeld zonder iets gelezen te hebben en dat had ik beter wel kunnen doen. Raadpleging van de routebeschrijving brengt me tot de conclusie dat we niet goed zitten. We wandelen al weer iets langer over asfalt en dat past niet bij de route van vandaag. We gaan terug en komen Tjeu en zijn medewandelaars tegen, dus ze hebben gelukkig kunnen ontsnappen.

Na een kleine kilometer verkeerd te zijn gelopen, keren we weer terug op de aangegeven route. Gelukkig was het stuk dat we onnodig hebben gewandeld wel verschrikkelijk mooi.



In La Calamine Kelmis kunnen Wim en ik eindelijk aan de soep en een trappist. Het plaatselijke restaurant is bij veel van onze wandelaars in trek en we horen dat het gebak op begint te raken. De trappist smaakt uitstekend, maar de soep is van een mindere kwaliteit.

Gelukkig krijgen we over een paar kilometer een herkansing en het moet gezegd dat de soep van de OLAT de afgelopen clubreizen van een uitstekende kwaliteit is. Aangevuld met brood en kruidenboter is het een kleine maaltijd. Bij aankomst op de soeppost is het behoorlijk druk en ik zie ook veel nieuwe gezichten, wat natuurlijk prima is.

Na de soep gaan Wim en ik in sneltreinvaart richting het Drielandenpunt. We passeren veel van onze clubgenoten, maar dat is geen streven op zich.

Op het Drielandenpunt beklimmen Wim en ik de Wilhelminatoren. De Wilhelminatoren, vernoemd naar Koningin Wilhelmina der Nederlanden, was in 1905 de eerste houten uitzichttoren op de Vaalserberg. Sinds die tijd heeft de toren met bijbehorend restaurant een rijke geschiedenis opgebouwd. De toren is flink beschadigd geweest door





Duits artillerievuur, is twee keer herbouwd en een keer 60 m verplaatst. Met een Skywalk op 34 m hoogte biedt de Wilhelminatoren een spectaculair uitzicht op Zuid-Limburg en Duitsland. In het nabijgelegen restaurant nog maar een trappist genomen om onszelf te belonen voor de inspanning. Het begint al te schemeren als we richting ons trefpunt Trois Frontieres wandelen. Onderweg ontmoeten we Marc die we in 2017 tijdens het clubweekend hebben leren kennen.

In de kroeg vraagt Lineke of één van ons misschien een verslag wil maken, nou vooruit dan, het is tenslotte al weer even geleden dat ik iets heb ingestuurd.

Om kwart over vijf stappen we in de bus om huiswaarts te keren, maar helaas moeten we nog twintig minuten wachten op een medereiziger die de weg was kwijtgeraakt, maar die wellicht ook niet om vier uur met de organisatie heeft gebeld.

Eind goed al goed en we kunnen weer met zijn allen naar huis. Omdat onze vaste navigator Frans niet oplet, neemt de chauffeuse de verkeerde afslag en krijgen we Leender-Strijp 'by night' te zien waar werkelijk geen ene.....aan is. Al met al toch nog keurig op tijd op het station van Eindhoven om van daar uit met de fiets huiswaarts te gaan. Het was wederom een mooie wandeldag.

-Jos Raaijmakers-



## Escharen, Een heerlijke wandeldag in Brabant

**Op 11 november jl. begon het carnavalsseizoen van 2018 als ik de kranten mag geloven; ja dat zal wel, maar ik ga lekker wandelen. Nog zo'n leuke krantenkop: komend weekend zaterdag – zondag: REGEN – REGEN – REGEN. Gezellig vooruitzicht dus. En: wat zaten ze er lekker naast!**

**Omdat ik volgende week weer bij OLAT achter de inschrijf-tafel zit, zie ik vandaag mijn kans schoon en vertrek naar Escharen bij Grave.**

Om half negen start ik bij de nieuwe startlocatie van wsv D.E.W. Escharen. Deze ligt zo goed als onder de rook van de kerk. Als ik vertrek begeleidt de torenklok mij met vrolijke klanken. Die lokken mij, helaas voor mijnheer pastoor, niet de kerk binnen maar het pad op. Binnen de kortste keren bevind ik me op het pad in het Raamdal.

*Het Raamdal ligt ten zuiden van Escharen aan de westoever van de Graafsch Raam en is eigendom van de gemeente Grave. Het 30 hectare grote beekdal en de hogere zandgronden zijn een bijzonder stukje natuur, dat tevens het Estersbroek bevat en overloopt in het begra-*

*zingsgebied de Maurik met het Langven, in beheer bij Staatsbosbeheer. Het gebied aan de overkant van de Raam is van het Brabants Landschap met schrale graslanden en afwisselend struweel.*

Hoewel er een stevige zuidenwind staat, is de temperatuur aangenaam en die voorspelde regen, ach we zien wel. Vrij snel loop ik op de Karweg in het bos; dit zou een heel lange weg worden, maar zo ontzettend mooi?! Super! In de verte loopt één persoon voor me, achter mij niemand, het is alleen maar



bos, geen huizen, geen verkeer, geen fietsers: heerlijk.

Ja, de zomer is deze week definitief vertrokken, nadat we pas nog – hoeveel was het - 16 graden of meer hadden. Vandaag laat het bos zich van haar mooiste kant zien. Wát een kleurschakeringen in allerlei tinten lichtgeel, goudgeel, bruingeel, roodgeel. Dit is genieten hoor. Nog een leuke bijkomstigheid, de lekkerste geur uit de natuur vind ik pas gemaaid gras, wie niet?



Maar nu is het wat vochtig in het bos, dan krijg je die intens aardse geuren. Ik adem diep in en uit, heerlijk. Hoewel we in het bos zijn, loop ik vrijwel steeds over brede, verharde zandpaden en daar houd ik wel van.

Ik bevind me inmiddels op het Langven en de Maurik, waar ook "galloway runderen" rond kunnen lopen. Ik zie wel hun sporen, in de vorm van grote "vlaaien" maar niet de beesten zelf. Bij de Kammerbergweg kijk ik even binnen bij de Maurikkapel. Altijd mooi, een klein kapelletje midden in het land. Wat me ook een goed gevoel geeft op deze landweg met aan alle kanten wijds uitzicht, zijn twee enorme eiken; wat staan ze daar fier te pronken, ze hebben ieder wel 5 tot 6 stammen.

Na wat bochtjes kom ik weer in het bos en volgt de volgende verrassing: heel rustig, niet op- of omkijkend, staan daar drie paarden te grazen, zeg maar lekker te knabbelen aan de bladeren van de bomen. Dat is eens iets anders voor



deze beesten dan een afgemeten wei. Prachtig. Ze merken me natuurlijk toch op en dat levert mij mooie plaatjes op. Slechts een paar meter verder aan de andere kant van dit pad zie ik er nog een stuk of vijf. Wat hebben deze beesten het fijn zo lekker in de natuur.

Ook het weer laat zich van de beste kant zien. Soms ziet het zwerk er knap dreigend uit, maar het blijft droog. Ondertussen begin ik wel naar de rust te verlangen, ik zit inmiddels in de buurt van kasteel Tongelaar. De rust is gepland op 10,2 km, dat is voor mij wat langer dan ik gewend ben en dat merk je. We komen meer en meer op verharde wegen en bij de Torenstraat in Gassel is dan eindelijk de rust, ik ben er aan toe. Het is een goed verzorgd uitzienende boerderij met een eigen optrek waar de wandelaars wat kunnen drinken tegen zeer schappelijke prijzen.

Ik neem het ervan, maar uiteindelijk is er nog 10 km te gaan. Dit keer wordt het meer een klein beetje "OLAT": veel zandpaadjes, wel een leuk landschap, heuveltje op, heuveltje af. Er ligt een trimparcours, dat wij min of meer ook volgen, maar we zijn vrijgesteld van de "oefeningen" die er bij staan.

Het lopen gaat wel, maar toch ik krijg het er knap warm van en m'n fleece moet uit. Na hindernis 2 mis ik een pijl, het zal wel de vermoeidheid zijn. Ik handel zoals het mij al jaren geleden is geleerd: ga terug naar de laatste markering en begin opnieuw. Ja hoor, ik had een pijl over het hoofd gezien, die toch echt keurig aan de rechterkant stond. Maar hoe mooi de vennetjes waar we langs lopen ook zijn, ik begin te verlangen naar een stukje verharde weg en dat mag gerust asfalt zijn! Zo gezegd, zo gedaan, maar op een punt

waar we volgens de routebeschrijving linksaf moeten naar Wijnruimerweg, staat duidelijk een rode pijl, rechtsaf dus. Ook dat is een vast gegeven: pijlen hebben altijd voorrang ten opzichte van de routebeschrijving, want die is veel eerder gemaakt. Ik ga dus rechtsaf, maar omdat ik niet zo soepel meer loop, ga ik twijfelen en bel de organisatie. Met een verontschuldiging wordt gemeld, dat ik op het juiste pad loop, tja een foutje in de routebeschrijving mag niet, maar kan gebeuren!

Tot aan de finish is geen pauzegelegenheid meer, dus ik moet deze 10 km zien te overbruggen. Als we in Grave terecht komen, is het parcours knap saai geworden, ja wat wil je, allemaal woonwijken, vermoeide wandelaar, geen bankje te zien. Of toch? We lopen door een park en gelukkig daar staat altijd wel een bankje. Ik plof er met een die-



pe zucht op, drink en eet wat en sta 5 minuutjes later weer verkwikt op.

Nu nog even het laatste stukje en de kerktoren van Escharen komt in zicht. Even afmelden en ik zie de auto van Joop al staan.

Als ik de laatste kilometers vergeet, kan ik terugzien op een heerlijke wandeldag in ons mooie Brabant.

-Lies Wesseling-

## Sallandse 4daagse sluit het 4daagse seizoen af



In het Overijsselse dorp Raalte wordt in oktober de laatste 4daagse van het jaar georganiseerd. Soms in de laatste week van oktober, soms in de voorlaatste. Dat hangt af van de herfstvakantie. Je kunt kiezen uit de volgende afstanden: 40, 30, 20 en 12 km. Er wordt tijdens deze dagen ook aan de toekomst gedacht: de jeugd enthousiast maken voor het wandelen. Voor hen is er iedere dag een knutselochtend en een verrassingstocht met opdrachten van 8 km.

Dit jaar vond de tocht plaats van 23 – 26 oktober.

Frank en ik schreven ons in voor de 30 km, huurden een huisje in Nieuw-Heeten en trokken op 22 oktober richting Raalte.

De organisatie had een grote tent opgezet met daarin een ontvangstgedeelte en een zitgedeelte met lange rijen tafels en banken. Vanaf maandag 14.00 uur konden deelnemers zich inschrijven of hun dagkaart voor de eerste dag ophalen. Handig, de volgende dag hoefde je daarvoor niet meer in de rij. Het is op dat tijdstip al gezellig druk. Aan het aantal fietsen is te zien dat er veel inwoners van Raalte e.o. deelnemen aan dit wandelfestijn. Maar we zien ook bekenden uit het hele land, o.a. mensen van Wandelen op Dinsdag.

Bij Salland denk ik meteen aan de Sallandse Heuvelrug, maar helaas, die ligt te ver van Raalte vandaan om daar een dagje doorheen te wandelen. En ook de IJssel is voor de 30 km net te ver weg. We zien tijdens deze vier dagen vooral heel veel weilanden en hier en daar een akker. De koeien mogen hier nog lekker buiten lopen en die zien we volop.

### Dag 1: de dag van Wijhe: "HalloWieje"

De wandelaars van de 40 km mochten om 7.30 uur vertrekken, de 30'ers staan om 8.30 uur klaar. Als we de zaal binnenkomen, worden we ontvangen door een mannenkoor, dat enthousiast liederen staat te zingen.

We zien Agnes die vandaag met haar wandelmaatje 30 km gaat lopen. Maar ze kijkt nu al uit naar donderdag en vrijdag, omdat ze dan met haar man en kleinkinderen met de kinderwandeling gaat meedoen. "Want die moeten trainen", zegt ze, "die gaan straks met oma de Nijmeegse 4daagse lopen". Ze ge-

niet er nu al zichtbaar van. "Maar", gaat zij verder, "dat weten ze nog niet!"

De voorzitter van de Stichting Sallandse 4daagse heet iedereen welkom en wenst ons een fijne wandeling toe. Daarna zingt het koor het 4daagse-lied en ondertussen mogen de dagkaartjes geknipt worden. Na de laatste noot gaan de deuren open en mag de meute weg.

De tent staat midden in het dorp en het duurt iedere dag even voor we Raalte uit zijn. De tocht gaat over rustige wegen, fietspaden en zandpaden. Maar een enkele keer moet je opzij voor een auto.

De eerste rust is op een heel bijzondere plaats: kasteel Nijenhuis. Kasteel Nijenhuis is onderdeel van Museum de Fundatie in Zwolle en heeft een grote beeldentuin en een kasteel dat ingericht is als museum. We komen uit een bos en lopen dwars door de beeldentuin naar de eerste kop koffie. Maar ja, we zijn hier om te wandelen en nemen geen tijd om de beeldentuin te bekijken. Hij



blijft wel in ons achterhoofd zitten: hier kunnen we aan het einde van de week terug naar toe gaan.

Het dorp Wijhe ligt ongeveer op de helft van de route. De winkelstraat is helemaal in Halloween-sfeer aangekleed. We worden welkom geheten door heksen, dracula's en geraamten. Leuk om doorheen te lopen!

Via een kleine omweg, we lopen dwars door een fietsenwinkel, komen we weer op het parcours. We passeren een paar gehuchtjes en zijn na 33 km weer terug in Raalte.

De verzorging is bij deze 4daagse prima geregeld. Er zijn iedere dag minimaal 4 wagenrusten en/of cafés waar je koffie, thee of soep kunt kopen.

### Dag 2: de dag van Heino, de rode dag

Wij hadden speciaal voor deze dag ons rode OLAT-shirt meegenomen, maar "de rode dag" slaat in ieder geval niet op de kleding. Er is niet meer rood te zien dan op andere dagen. Afwachten waarom deze dag zo genoemd wordt.

Na de speech van de voorzitter en het 4daagse-lied door het mannenkoor mogen we weg. Er zijn niet veel bossen in Salland, maar gelukkig lopen we niet alleen over verharde wegen. Langs kleine riviertjes lopen paden en de routebouwers hebben nog andere paden gevonden.

Ook vandaag mogen we ergens dwars doorheen lopen: een boer heeft de deuren van zijn koeienstal geopend. Halverwege de stal krijgen we een be-



ker verse melk, wel gekoeld maar niet bewerkt. Doet me aan vroeger denken. We arriveren in Heino en aha: Heino kleurt rood. Overal liggen rode lopers, hangen rode ballonnen en we worden toegezongen door een rode man. In Heino komen de lopers van de 20 en 40 erbij en gezamenlijk wandelen we, deels door een bos, naar Raalte.

### Dag 3: de dag van Luttenberg

Via Lemelerveld lopen we naar Luttenberg. Dat dorp bestaat 700 jaar en wij mogen delen in de feestvreugde. Vóór Luttenberg is een dorp van 700 jaar geleden ingericht: er worden oude ambachten uitgebeeld en er zijn oude werktuigen te zien. In het dorp zelf heeft het landbouwmuseum haar deuren wijd open gezet. Buiten staan een paar topstukken tentoongesteld en er wordt met een aantal oude landbouwwerktuigen gewerkt. Wij aanschouwen het allemaal even, maar lopen dan weer door.

Ook op deze dag zijn er een paar bijzonderheden.

Allereerst zien we een heel speciaal soort lakenvelders: Belted Galloways. De korte poten en krullende haren maken deze soort (voor mij) bijzonder. Ik heb ze nog nooit eerder gezien. Volgens mijn broer zijn ze niet geliefd bij boeren omdat ze zich moeilijk laten temmen, maar dat is niet te zien aan deze prachtige beesten die rustig gras lopen te eten.

De tweede bijzonderheid is weer bij een boerderij. We lopen over het erf en worden door de enthousiaste boer uitgenodigd om in zijn diervriendelijke stal naar de stieren te komen kijken. Ze worden er vetgemest en dat is te zien. In de open stal liggen een stuk of 15



gigantisch grote, dikke stieren. Wat een beesten zeg! Ze liggen tevreden op stro, niet wetend dat ze vandaag of morgen in kleine stukken worden gehakt en bij de slager worden verkocht. Even later hebben we geluk ..... of pech, da's maar net hoe je het bekijkt. We passeren een bord waarop staat dat na 200 m de 4daagse-fotograaf een foto gaat maken: "Let op, naast elkaar lopen en afstand houden tot degenen die voor je lopen". Na 150 m staat een vrouw ons nogmaals te attenderen op de fotograaf. En ja hoor, we zien 'm staan. Maar ..... net als wij aan de beurt zijn, verdwijnt ie achter de bosjes voor waarschijnlijk een plaspaauze. Wat een pech/geluk\* (doorhalen wat niet van toepassing is). Dan is Raalte weer in beeld, dag 3 zit erop.

### Dag 4: de dag van Heeten

Voor de laatste keer rijden we 's morgens naar Raalte.

Nadat we Raalte verlaten hebben, komen we op het Boetelerveld, een uniek stuk heideveld. Normaal is het een nat gebied, maar door de droge zomer kunnen we het woord nat nu weglaten. Het is er prachtig.

De dorpen Haarle en Nieuw Heeten liggen aan de rand van de Sallandse Heuvelrug. We lopen wel door een stuk

bos, maar de heuvels liggen meer naar het oosten. We lopen een eind samen met de 40'ers als we in het dorp Heeten de laatste grote pauze hebben. Daar komen ook de wandelaars van de korte afstanden en het is dan ook behoorlijk druk als we aan de laatste kilometers beginnen. We wandelen eerst door de statige lanen van het landgoed Schoonheeten. Er is al veel blad gevallen; het blad dat nog aan de bomen hangt, kleurt geel, rood, oranje en bruin. Een prachtig gezicht! Het laatste deel van de tocht loopt langs het Overijssels kanaal.

Als we Raalte onder een welkomstboog binnenkomen, komen ook de kinderen die aan de kindertocht hebben meegedaan erbij. Ze zien er vrolijk uit. Een aantal is verkleed, anderen hebben zich mooi laten schminken.

En..... wat een toeval, we zien Agnes met haar man en kleinkinderen. Oma geniet zienderogen, dit wilde zij zo graag!

De kinderen (die voor 1, 2, 3 of 4 dagen konden inschrijven) en hun begeleiders verzamelen op een groot terrein. Een half uurtje later komen zij onder muzikale begeleiding de grote tent binnen. De organisatie heeft er een feestje van gemaakt!

De 4daagse zit erop. We krijgen onze medaille uitgereikt en kijken nog een tijdje hoe andere wandelaars en de kinderen binnenkomen. Dan gaan we terug naar ons huisje. Het waren 4 mooie dagen. Volgend jaar ook tijd om in oktober vier dagen te gaan wandelen? Ik kan de Sallandse 4 daagse zeker aanbevelen.

-Gerda Woestenber-





# NIEUWJAARSWENS

Streek de woorden die rechts van deze puzzel staan weg.

De overgebleven letters vormen de Nieuwjaarswens van OLAT.

W	I	N	T	E	R	S	E	R	I	E	O	L	A	T	W
V	O	O	R	J	A	A	R	S	T	O	C	H	T	E	N
R	S	D	A	M	M	A	R	G	O	R	P	R	A	A	J
I	T	K	I	L	B	T	I	U	R	O	O	V	U	E	E
J	A	G	N	I	G	R	O	Z	R	E	V	N	W	A	N
W	V	D	I	D	E	L	R	C	L	U	B	R	E	I	S
I	O	L	N	M	I	R	E	C	R	E	A	T	I	E	F
L	N	E	G	A	L	S	R	E	V	L	E	D	N	A	W
L	D	D	S	A	P	E	I	T	A	L	E	R	J	K	N
I	4	E	W	T	A	L	O	N	A	V	T	H	C	A	N
G	D	N	E	S	S	I	R	A	L	I	B	U	J	I	E
E	A	P	E	C	O	M	M	I	S	S	I	E	S	U	W
R	A	A	K	H	J	S	W	U	E	I	N	T	A	L	O
S	G	S	E	A	W	A	N	D	E	L	D	A	G	E	N
A	S	A	N	P	N	E	D	A	P	L	E	D	N	A	W
R	E	T	D	A	U	W	T	R	A	P	P	E	N	O	E

- AVOND4DAAGSE
- CLUBREIS
- COMMISSIES
- DAUWTRAPPEN
- JAARPROGRAMMA
- JUBILARISSEN
- LEDENPAS
- LIDMAATSCHAP
- NACHTVANOLAT
- OLATNIEUWS
- RECREATIEF
- RELATIEPAS
- TRAININGWEEKEND
- VERZORGING
- VOORJAARSTOCHT
- VOORUITBLIK
- VRIJWILLIGERS
- WANDEL DAGEN
- WANDEL PADEN
- WANDELVERSLAGEN
- WINTERSERIE
- WOD

□	□	□	□	□	□	□	□	□	□	□	□	□	□	□	□	□	□	□	□	□	□	□	
□	□	□	□	□	□	□	□	□	□	□	□	□											



**ELKE ZONDAG EEN ROUTE VAN  
12 KILOMETER**

**AANVANG 09.15 UUR**



**WWW.KROEGSKE.NL**



**AGENDA:**

**23 DEC: WINTERWANDELING**

**DINERCAFÉ 'T KROEGSKE**

SPOORDONKSEWEG 80  
5688 KE DIRSCHOT  
WWW.KROEGSKE.NL  
0499-573671

**WWW.TT-WANDELREIZEN.NL**

**Theo Tromp**

**IML-wandeltochten**

**Chantonnay—Frankrijk**

**Mourne—Castlebar Ierland**

**Jurbarkas -Litouwen**

**Vaasa—Finland**

**Saga—Noorwegen**

**Beijing—Chengdu China**

**Korea—Japan—Taiwan**

**Indonesië**

**Nieuw-Zeeland—Australië**

**Madeira**

**Franciscus pad Assisi—Rome**

**Camino de Santiago de Compostela**

**IJsland**

**Thailand**

# PASSIE

VOOR SPORT EN OUTDOOR



1500m<sup>2</sup> avontuurlijk winkelplezier

- Altijd 10% met klantenkaartsysteem
- Gratis parkeren voor de deur
- Persoonlijke en deskundige bediening
- Vertrouwd adres sinds 1947



**ADVENTURE STORE**  
SPORT & OUTDOOR

bestellen 24/7  
[www.adventurestore.nl](http://www.adventurestore.nl)

Kastanjehoutstraat 3, Helmond 0492-523668 [www.adventurestore.nl](http://www.adventurestore.nl)



www.adventurestore.nl



Wandelen  
met OLAT

Dat ondersteunen  
we graag

#### Trotse sponsor

Wat zijn er mooie routes in Sint-Oedenrode en omgeving én wat heeft OLAT dat weer uitstekend georganiseerd. Dat is de reactie van de deelnemers aan evenementen van OLAT. We zijn trots om sponsor te zijn van deze prachtige club. Veel wandelplezier!

**Rabobank Hart van De Meerij**



**Rabobank**

Foto: wandeling In Boskant januari 2018, fotograaf Frans van den Boom